

A close-up photograph of green wheat stalks, showing the intricate details of the grain heads and the surrounding foliage. The lighting is soft, highlighting the texture of the wheat. The text is overlaid in the center of the image.

Satellitbaseret kontrol

Satellitbaseret kontrol

- 1 Hvorfor satellitkontrol?
- 2 Satellitdata overordnet
- 3 Høringer - satellitkontrol
- 4 Hvad skal du huske!

Forordningsfastsat krav

- 100% af de arealbaserede tilskudsordninger
- Grundet teknologiens begrænsning omhandler kontrollen de arealmæssigt større forhold




Tilføjet satellitdata kan kontrollen

- Dokumentere den samlede effekt af støtteordninger
- Identificere de væsentligste overtrædelser


Samarbejdssystem

I vores selvbetjeningsløsninger kan du se, hvilke marker satellitkontrollen omhandler



Med vores app kan du indsende geo-refererede billeder



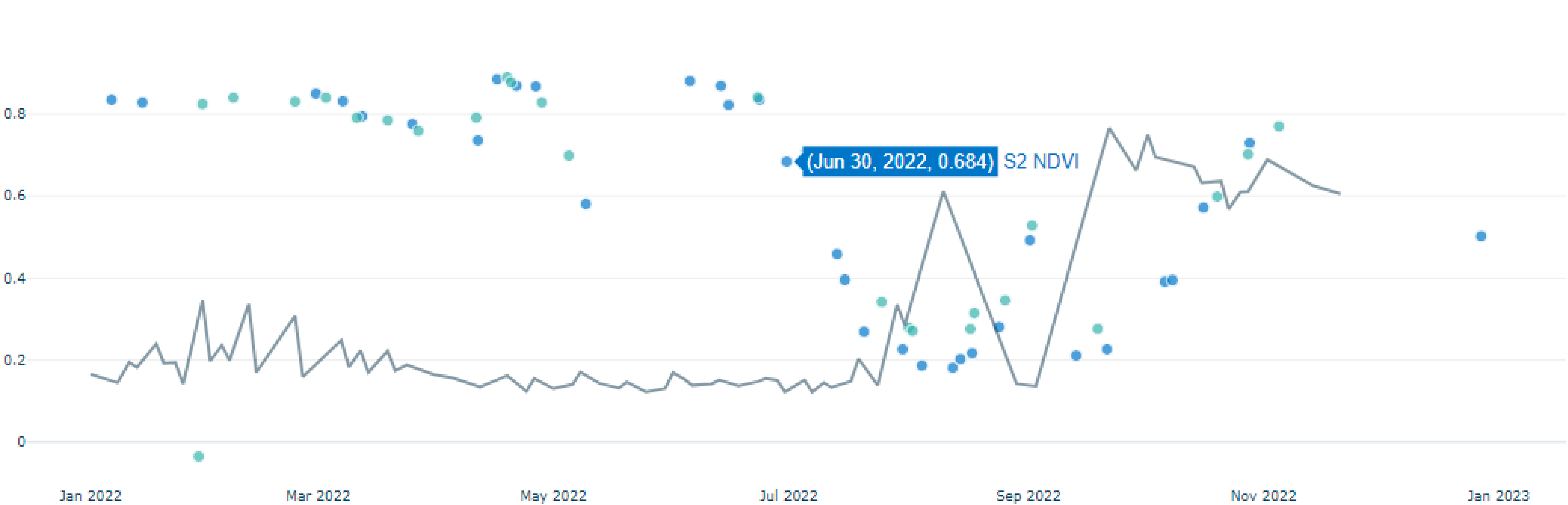
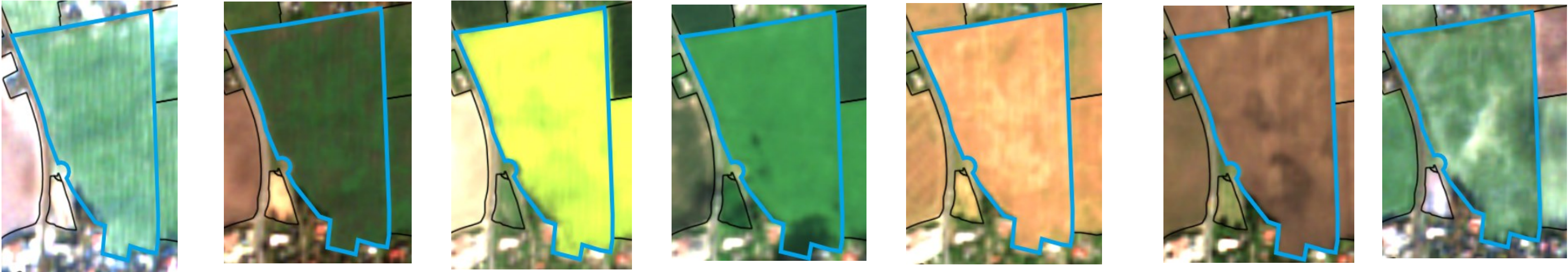


Satellitdata

Hvilken satellitdata bruger vi?

- Radar data - Sentinel 1
- Optisk data - Sentinel 2

Analyse af satellitdata - vinterraps



Optisk data

Den optiske satellits sensor opfanger reflekteret solstråling fra jorden inden for de synlige bølgelængder



Plusser

- Ekstremt velegnet til at identificere afgrødetyper
- Billederne har visuel værdi

Minusser

- En satellit med optisk sensor modtager ikke data, hvis det er overskyet, da der ikke er solstråling som kan reflekteres

Radardata

Radarsatellitten sender og modtager signaler uden for de synlige bølgelængder



Plusser

- Ekstremt velegnet til at finde ændringer i overfladens struktur
- En radarsatellit er ikke begrænset af skydække

Minusser

- "Billederne" giver ikke selvstændig værdi

Satellitanalyser sikrer en meningsfuld kontrol



- 1 Arealanvendelse
- 2 Pløjninger
- 3 Slåning i forbudsperiode
- 4 Aktivitetskrav
- 5 Destruktion af efterafgrøder

Hvor bruger vi satellitbaseret kontrol

Ordning/krav	Slåning/afgræsning	Pløjning	Afgrødeklassifikation
Grundbetaling (ø-støtte, økologisk arealtilskud)	X	X	X
Biodiversitet og bæredygtighed		X	X
Ekstensivering med slæt (kun 2024)	X	X	X
Engangskompensation		X	X
Miljø og klimavenligt græs	X	X	X
Pleje af græs- og naturområder	X	X	X
Variet planteproduktion			X
Målrettede efterafgrøder		X	
GLM 7			X

De gode råd!

- 1 Indberet korrekt
- 2 Indtegn korrekt
- 3 Gem billeder i appen
- 4 Send billeder eller ændringer til FS

